

Γεφύρια της Ηπείρου

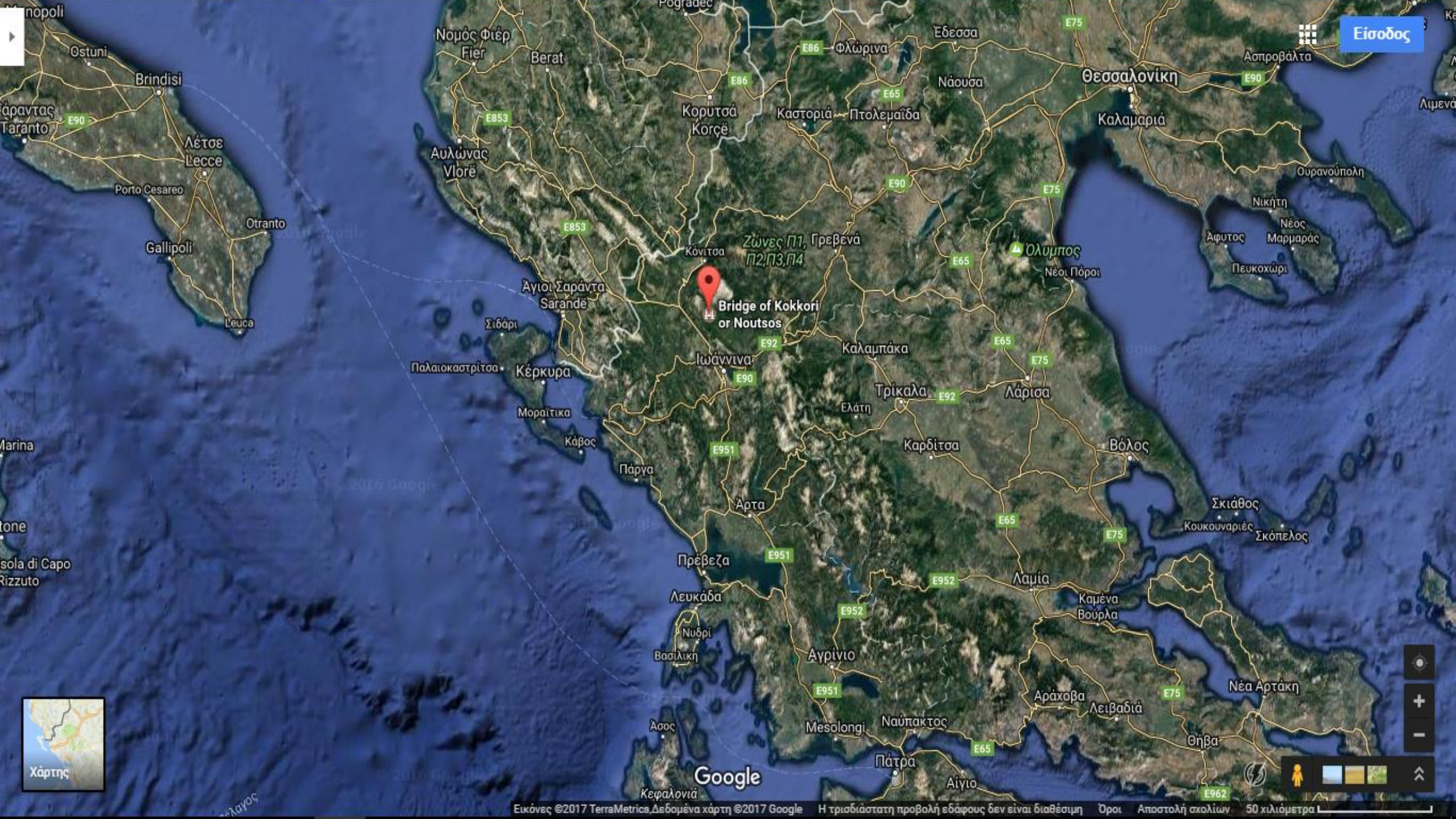


ΑΝΑΣΤΑΣΙΑ ΒΑΤΖΕΛΗ
ΔΩΡΑ ΠΕΤΡΟΠΟΥΛΟΥ

Γέφυρα Κόκκορη ή Νούτσου

- Βρίσκεται στο Κεντρικό Ζαγόρι (πάνω στον κεντρικό δρόμο)
- Χτίστηκε το 1750
- Έχει μήκος 39 μέτρα και ύψος 11,6-13 μέτρα
- Χρειάστηκε να επισκευασθεί ή και να χτιστεί από την αρχή πολλές φορές
- <https://www.youtube.com/watch?v=RHmEcUiRzak>

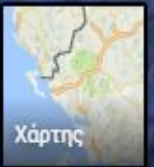




Είσοδος

Ζώνες Π1, Γρεβενά
Π2, Π3, Π4

Bridge of Kokkori
or Noutsos



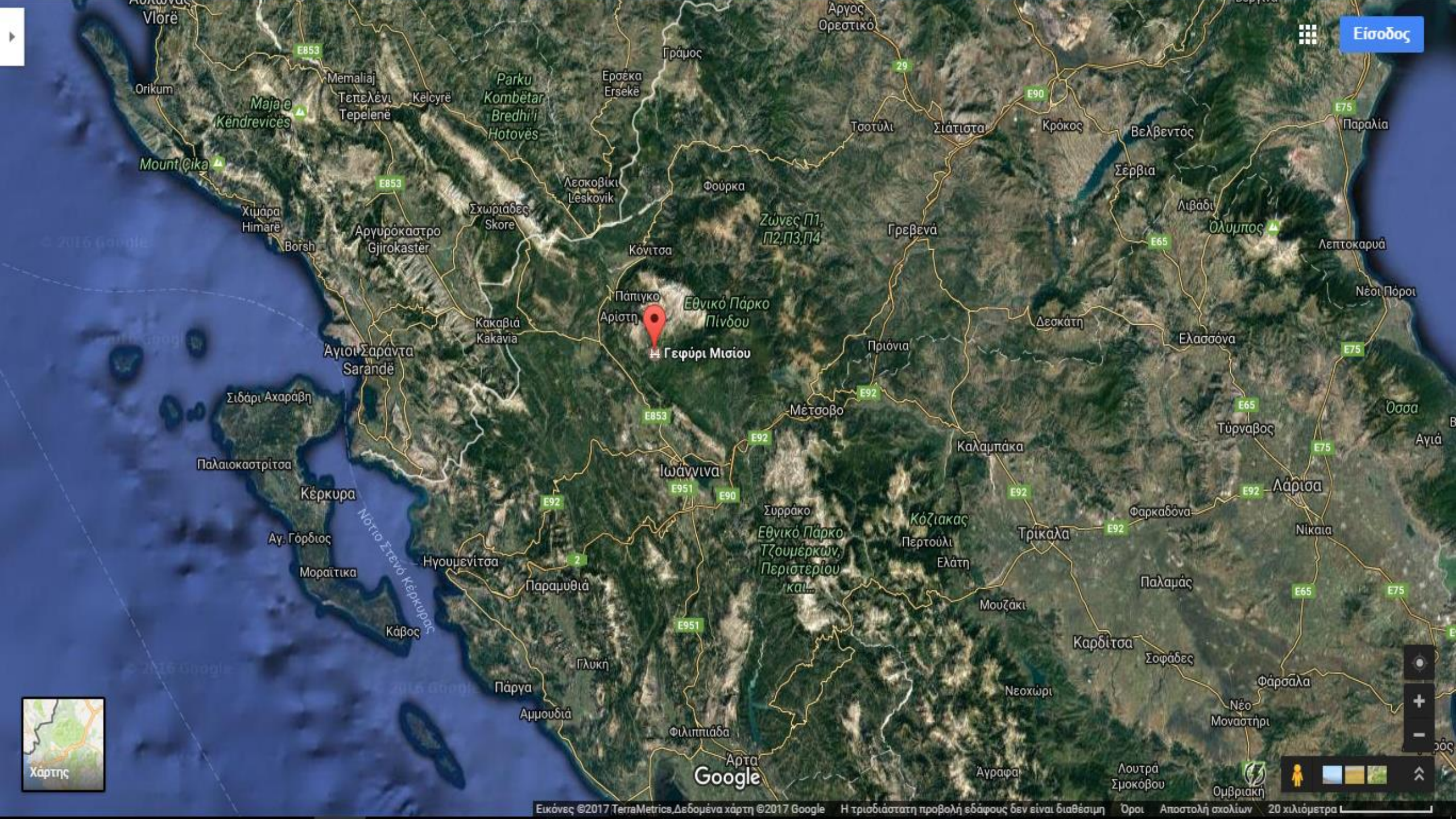
Χάρτης

Google

Το γεφύρι του Μίσιου

- Ένωσε το Κουκούλι με τη Βίτσα
- Χτίστηκε το 1748
- Το άνοιγμα του μεγάλου του τόξου είναι περίπου 18 μέτρα και το ύψος του αγγίζει τα 10 μέτρα, ενώ το μικρότερο έχει διαστάσεις 6 και 5,5 μέτρων αντίστοιχα.
- Το 1938 έγιναν στο γεφύρι εργασίες συντήρησης
- <https://www.youtube.com/watch?v=7IfsKnDnfEE>



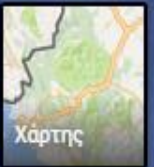


Γεφύρι Μισίου

Εθνικό Πάρκο Πίνδου

Ιωάννινα

Εθνικό Πάρκο Τζουμέρκων, Περιστερίου και...

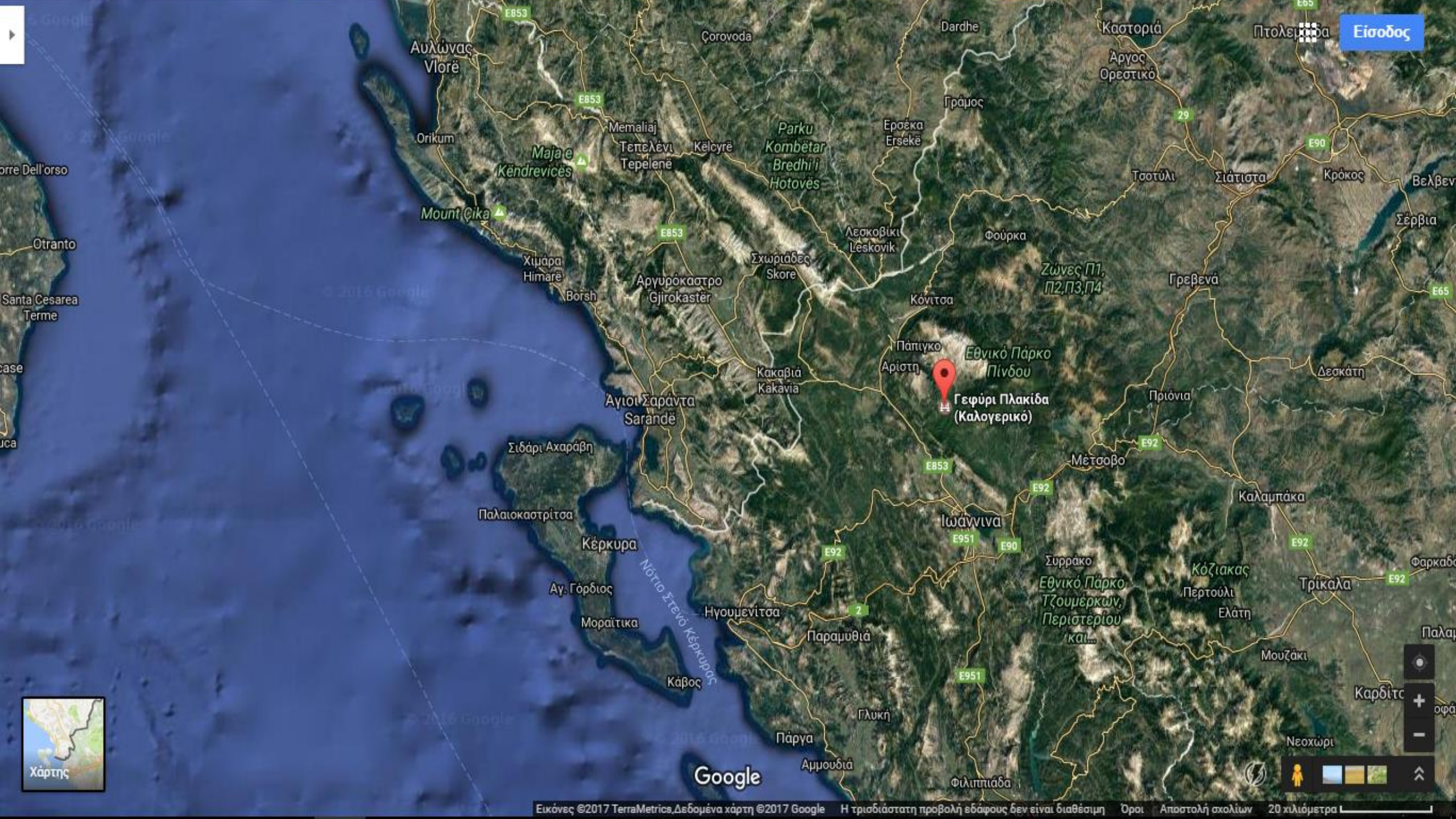


Χάρτης

Γεφύρι του Πλακίδα ή Καλογεरिकό


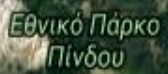
- Χτίστηκε το 1814
- Βρίσκεται κοντά στα χωριά Κήποι και Κουκούλι του Κεντρικού Ζαγορίου
- Έχει μήκος 55 μέτρα και πλάτος μεγαλύτερο των 3 μέτρων
- Είναι από τα λιγοστά τρίτοξα γεφύρια που υπάρχουν
- Αρχικά το γεφύρι ήταν ξύλινο και έπειτα μετατράπηκε σε πέτρινο
- Το 1964 χαρακτηρίστηκε ως διατηρητέο ιστορικό μνημείο
- <https://www.youtube.com/watch?v=yDJwu4v3ZFM>





Είσοδος

Γεφύρι Πλακίδα (Καλογερικό)



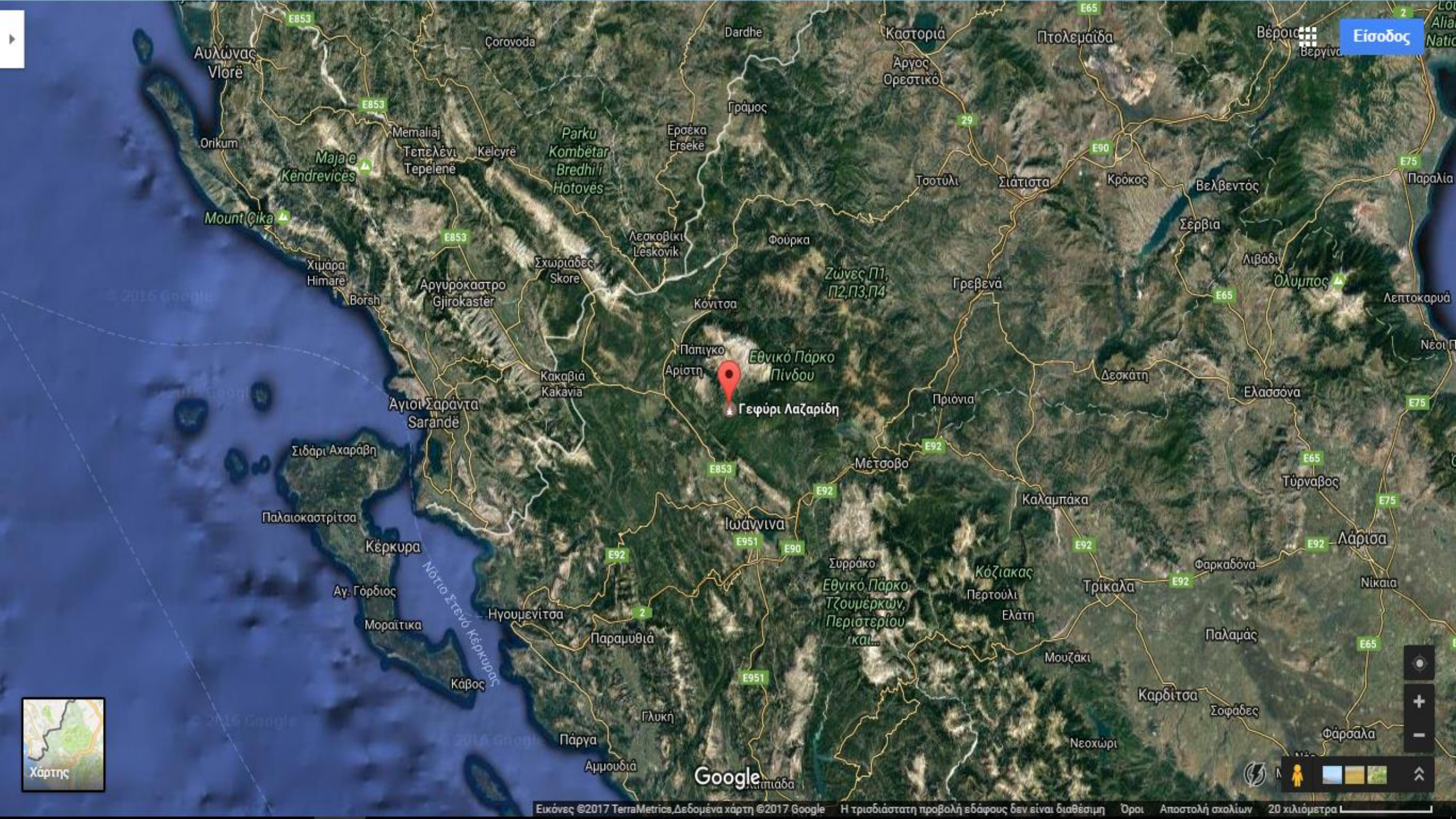
Χάρτης

Google

Γέφυρα Κοντοδήμου ή Λαζαρίδη

- Βρίσκεται στη χαράδρα του Μικρού Βίκου
- Χτίστηκε το 1753 από τον Τόλη Κοντοδήμο από τον οποίο πήρε και το όνομά του
- Βρίσκεται πάνω από τον ποταμό Βικάκη
- Έχει μήκος 20m και πλάτος 2,9m
- <https://www.youtube.com/watch?v=h-hRMqf8n0Q>





Είσοδος

Γεφύρι Λαζαρίδη

Εθνικό Πάρκο Πίνδου

Ζώνες Π1, Π2, Π3, Π4

Parku Kombëtar Bredhili Hotovës

Maja e Këndrevicës


Mount Çika

Άγιοι Σαράντα Sarandë

Ιωάννινα

Εθνικό Πάρκο Τζουμέρκων, Περιστερίου και...

Λάρισα





Χάρτης

Google

Γεφύρι του Μύλου

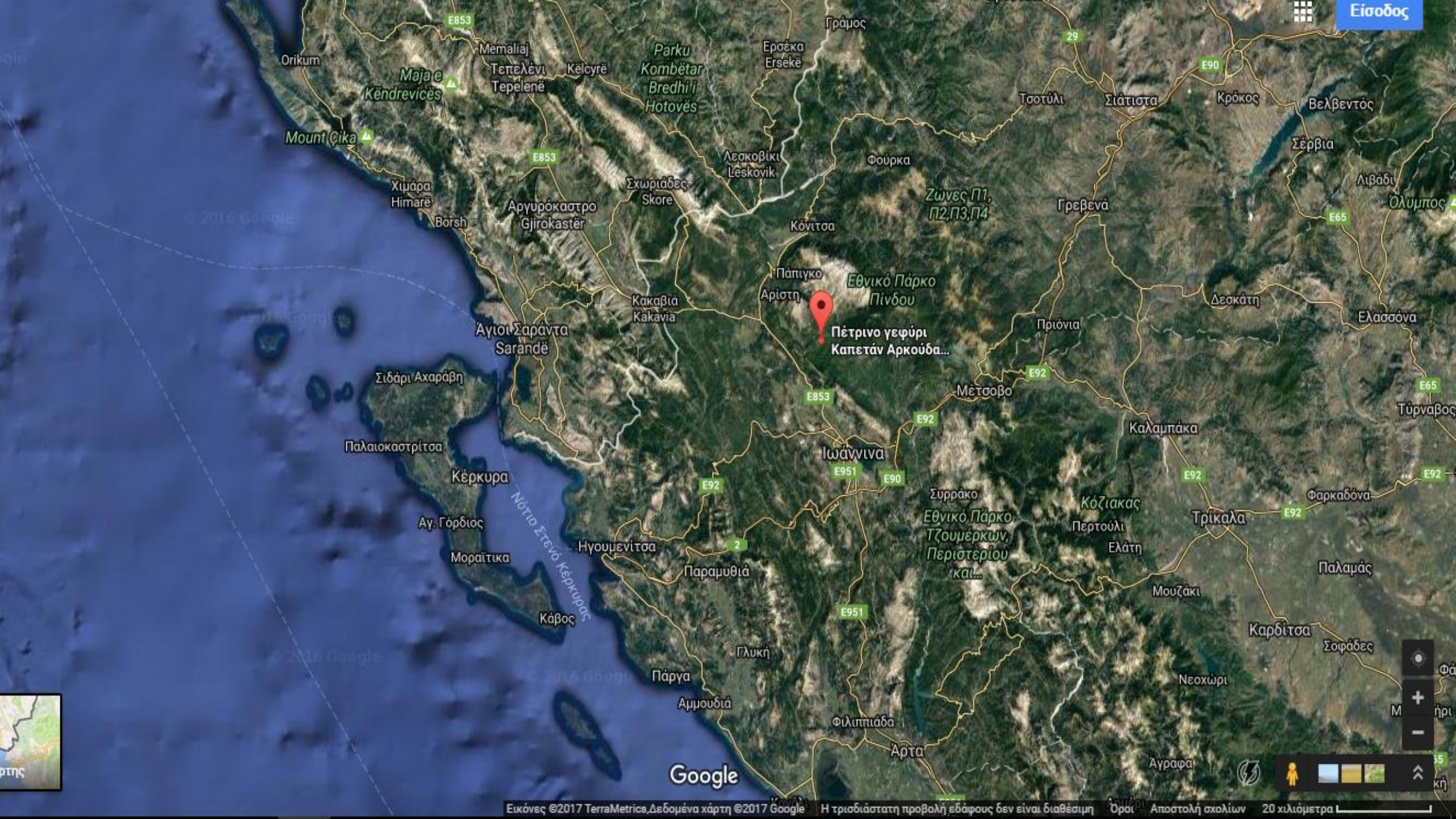
- Χτίστηκε το 1748
- Βρίσκεται στο Μπαγιώτικο ποταμό, κοντά στο χωριό Κήποι του Κεντρικού Ζαγορίου
- Πήρε το όνομά του από τον εκκλησιαστικό μύλο που υπάρχει εκεί κοντά
- <https://www.youtube.com/watch?v=RpXMuEWdnQ4>



Γεφύρι του Καπετάν Αρκούδα

- Βρίσκεται κοντά στο Δίλοφο Ζαγορίου
- Χτιστήκε το 1806.
- Βρίσκεται πάνω από τον ποταμό Βίκο
- Έχει μήκος 19,6m και πλάτος 2,5m
- Οι αρχικές του ονομασίες ήταν "γεφύρι του Εβραίου" ή "γεφύρι του Ξηροποτάμου".
- Στις 6 Αυγούστου του 1906, ο τουρκικός στρατός σκότωσε στο σημείο αυτό τον μακεδονομάχο Καπετάν Αρκούδα και από τότε το γεφύρι πήρε το όνομά του.





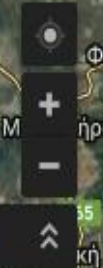
© 2016 Google

© 2016 Google

© 2016 Google

© 2016 Google

Google



Mount Oika

Maja e Këndrevicës

Memaliaj Τεπελένι Τεπελένι

Parku Kombëtar Bredhi i Hotovës

Ερσέκα Ersekë

Γράμος

Τσοτύλι

Σιάτιστα

Κράκος

Βελβεντός

Σέρβια

Λιβάδι

Όλυμπος

Χιμάρα Himarë

Borsh

Αργυρόκαστρο Gjirokastër

Σχωριάδες Skoqe

Λεσκοβίκι Leskovik

Φούρκα

Ζώνες Π1, Π2, Π3, Π4

Γρεβενά

Κόνιτσα

Πάπιγκο Αρίστη

Εθνικό Πάρκο Πίνδου

Πέτρινο γεφύρι Καπετάν Αρκούδα...

Κακαβιά Kakavia

Άγιοι Σαράντα Sarandë

Σιδάρι Αχαράβη

Παλιοκαστρίτσα

Κέρκυρα

Αγ. Γόρδιος

Μοραΐτικα

Κάβος

Ηγουμενίτσα

Παραμυθιά

Πάργα

Αμμουδιά

Γλυκή

Φιλιπιάδα

Αρτα

E853

E92

E92

2

E951

E951

E92

E92

E92

E92

E65

E92

E92

E92

E92

E92

E92

E92

E92

E92

29

E90

E853

E853

E90

E65

E65

E65

E65

E65

E65

E65

E65

E65

E65

E65

E65

E65

- Ευχαριστούμε για την προσοχή σας!

